

191600

192000

192400

192800

193200

7467600

7467200






7466800

7466400

MEIO BIÓTICO

Pontos de Amostragem
da Fauna na Área de Estudo

Legenda

-  Pontos de Amostragem
-  Canais de Drenagem
-  Quadras e Lotes
-  Limite de Ocupação da Fase 1
-  Área Diretamente Afetada

0 40 80 160 240 320 400
Metros

Referências Cartográficas
Datum SIRGAS 2000, Projeção UTM, Fuso 24S
Escala 1:6.000

Base Cartográfica e Temática:
- Quickbird, 2011
- Projeto de Engenharia Alphaville Cabo Frio
- Cartas Planialtimétricas 27474 e 24483;1:50.000, IBGE
- Cartas Planialtimétricas 27474-SE, 27474-SO, 27474-NE,
27474-NO e 24483-SE, 24483-SO, 24483-NE,
24483-NO; 1:25.000, IBGE

Projeto: EIA do Empreendimento Alphaville Cabo Frio
Data: Outubro de 2013
Responsável : Fernanda Teixeira
CREA RJ 2008129213